



Código documento: 005cas





Nombre documento: Localidades del Camino Francés (distancias y servicios)























































































Idioma: Castellano

Fecha actualización: 23 de junio de 2009

Localidades del Camino Francés (distancias y servicios)

Este documento presenta de forma resumida un listado de las poblaciones (algunos pequeños pueblos sin servicios no se incluyen) del Camino Francés, con las distancias relativas, las distancias acumuladas y los servicios que ofrecen a los peregrinos. Los datos aquí presentados están referidos al mes de junio del 2009 y, por tanto, pueden estar desactualizados. El significado de cada icono es el siguiente:

- A** - Albergue público (de alguna administración pública, entidad religiosa, asociación etc...)
- P** - Albergue privado (propiedad de un particular)
- H** - Pensión, hostel, hotel o casa rural
-  - Cafetería, bar
-  - Restaurante
-  - Tienda de comestibles
-  - Farmacia

| Σ Km | Km | Localidad | Servicios | Variantes / observaciones |
|-------|------|-------------------------------|--|-------------------------------------|
| | | Saint Jean Pied de Port | A P H     | Inicio de la variante por Valcarlos |
| 5,0 | 5,0 | Honto | P H  | |
| 7,6 | 2,6 | Albergue Orisson | P  | |
| 24,2 | 16,6 | Roncesvalles | A H  | Fin de la variante por Valcarlos |
| 27,2 | 3,0 | Burguete | H    | |
| 30,8 | 3,6 | Espinal | H   | |
| 35,6 | 4,8 | Bizkarreta | H  | |
| 37,6 | 2,0 | Lintzoain | | En verano se abre un bar |
| 46,0 | 8,4 | Zubiri | A P H    | |
| 51,4 | 5,4 | Larrasoaña | A H   | |
| 55,4 | 4,0 | Zuriaín | | |
| | | FR Huarte (1,2km FR*) | A H    | |
| 62,2 | 6,8 | Villava | A H    | |
| 63,2 | 1,0 | Burlada | H    | |
| 66,8 | 3,6 | Pamplona | A P H    | |
| 71,6 | 4,8 | Cizur Menor | A P    | |
| 78,0 | 6,4 | Zaratiegui | P | |
| 84,0 | 6,0 | Uterga | A P  | |
| 86,8 | 2,8 | Muruzábal |    | |
| 88,6 | 1,8 | Óbanos | P H    | |
| 91,0 | 2,4 | Puente la Reina | A P H    | |
| 96,4 | 5,4 | Mañeru | H    | |
| 99,0 | 2,6 | Cirauqui | P    | |
| 104,8 | 5,8 | Lorca | P    | |
| 109,6 | 4,8 | Villatuerta |    | |
| 113,6 | 4,0 | Estella | A P H    | |
| 121,4 | 7,8 | Azqueta | | |
| 123,4 | 2,0 | Villamayor de Monjardín | A P  | |
| 136,0 | 12,6 | Los Arcos | A P H    | |
| 143,0 | 7,0 | Sansol |  | |
| 143,8 | 0,8 | Torres del Río | P   | |
| 154,8 | 11,0 | Viana | A H    | |
| 164,4 | 9,6 | Logroño | A H    | |
| 177,4 | 13,0 | Navarrete | A P H    | |
| 185,2 | 7,8 | Ventosa | P   | |
| 194,8 | 9,6 | Nájera | A P H    | |
| 200,6 | 5,8 | Azofra | A H    | |
| 210,2 | 9,6 | Cirueña |  | |
| 216,0 | 5,8 | Santo Domingo de la Calzada | A H    | |

(*) FR = Fuera Ruta

| Σ Km | Km | Localidad | Servicios | Variantes / observaciones |
|-------|------|--------------------------------------|---------------|--|
| 222,2 | 6,2 | Grañón | A H ☞ ☞ + | |
| 226,2 | 4,0 | Redecilla del Camino | A ☞ ☞ | |
| 228,2 | 2,0 | Castildelgado | H ☞ ✕ ☞ | |
| 230,2 | 2,0 | Viloria de Rioja | P | |
| 233,6 | 3,4 | Villamayor del Río | P ☞ ✕ | |
| 238,6 | 5,0 | Belorado | A P H ☞ ✕ ☞ + | |
| 243,4 | 4,8 | Tosantos | A ☞ | |
| 245,2 | 1,8 | Villambistia | P ☞ | |
| 247,0 | 1,8 | Espinosa del Camino | P ☞ | |
| 250,6 | 3,6 | Villafranca Montes de Oca | A H ☞ ✕ ☞ + | |
| 263,0 | 12,4 | San Juan de Ortega | A H ☞ ✕ | |
| 266,8 | 3,8 | Agés | A P ☞ ✕ | |
| 269,4 | 2,6 | Atapuerca | P H ☞ ✕ ☞ | |
| | | FR Olmos de Atapuerca (2km FR) | A H ☞ ✕ | |
| 276,0 | 6,6 | Cardeñuela Riopico | ☞ | |
| 278,2 | 2,0 | Orbaneja Riopico | ☞ | Inicio de la variante por Castañares |
| 281,2 | 3,2 | Villafría | H ☞ ✕ ☞ + | |
| 289,4 | 8,2 | Burgos | A P H ☞ ✕ ☞ + | Fin de la variante por Castañares |
| | | Villalbilla de Burgos (1km FR) | A H ☞ ✕ ☞ + | |
| 299,2 | 9,8 | Tardajos | A H ☞ ✕ ☞ + | |
| 301,2 | 2,0 | Rabé de las Calzadas | P | Hay un bar en temporada alta |
| 309,2 | 8,0 | Hornillos del Camino | A H ☞ ☞ | |
| 315,0 | 5,8 | Fuente Sambol | P | |
| 320,0 | 5,0 | Hontanas | A P H ☞ ✕ | |
| 326,0 | 6,0 | Convento de San Antón | P | |
| 329,8 | 3,8 | Castrojeriz | A P H ☞ ✕ ☞ + | |
| 339,6 | 9,8 | Ermita de San Nicolás | A | |
| | | FR Itero del Castillo (1km FR) ... | A | |
| 341,4 | 1,8 | Itero de la Vega | A P H ☞ ✕ ☞ | |
| 349,4 | 8,0 | Boadilla del Camino | A P H ☞ ✕ ☞ | |
| 355,2 | 5,8 | Frómista | A P H ☞ ✕ ☞ + | |
| 358,8 | 3,6 | Población de Campos | A ☞ ☞ + | Inicio de la variante por Villovieco |
| 362,6 | 3,8 | Revenga de Campos | ☞ ☞ | |
| 364,8 | 2,2 | Villarmentero de Campos | P ☞ | Fin de la variante por Villovieco |
| 369,0 | 4,2 | Villalcázar de Sirga | A P H ☞ ✕ ☞ | |
| 374,8 | 5,8 | Carrión de los Condes | A H ☞ ✕ ☞ + | En verano hay un bar entre Carrión y Calzadilla |
| 392,0 | 17,2 | Calzadilla de la Cueva | P H ☞ ✕ | |
| 398,2 | 6,2 | Ledigos | P ☞ ☞ | |
| 401,4 | 3,2 | Terradillos de Templarios | P ☞ ✕ ☞ | |
| 404,8 | 3,4 | Moratinos | | |
| 407,6 | 2,8 | San Nicolás del Real Camino . | P ☞ ✕ | |
| 414,4 | 6,8 | Sahagún | A P H ☞ ✕ ☞ + | Inicio de la variante Vía Trajana |
| 424,8 | 10,4 | Bercianos | A H ☞ ✕ ☞ | |
| 432,2 | 7,4 | El Burgo Ranero | A P H ☞ ✕ ☞ + | |
| 444,8 | 12,6 | Reliegos | A ☞ ☞ | |
| 451,0 | 6,2 | Mansilla de las Mulas | A H ☞ ✕ ☞ + | Fin de la variante Vía Trajana |
| 455,4 | 4,4 | Villamoros de Mansilla | ☞ | |
| 457,0 | 1,6 | Puente de Villarente | P H ☞ ✕ ☞ + | |
| 461,6 | 4,6 | Arcahueja | P H ☞ ✕ | |
| 469,8 | 8,2 | León | A H ☞ ✕ ☞ + | |
| 474,0 | 4,2 | Trobajo del Camino | H ☞ ✕ ☞ + | |
| 477,4 | 3,4 | La Virgen del Camino | A H ☞ ✕ ☞ + | Inicio de la variante por Villar de Mazarife |
| 481,6 | 4,2 | Valverde de la Virgen | ☞ ✕ ☞ | |
| 483,2 | 1,6 | San Miguel del Camino | ☞ ✕ ☞ | |
| 490,4 | 7,2 | Villadangos del Páramo | A H ☞ ✕ ☞ + | |
| 495,0 | 4,6 | San Martín del Camino | A P ☞ ✕ ☞ | |
| 502,6 | 7,6 | Hospital de Órbigo | A P H ☞ ✕ ☞ + | Fin variante Villar Mazarife / Inicio variante carretera |
| 504,6 | 2,0 | Villares de Órbigo | ☞ ☞ + | |
| 507,2 | 2,6 | Santibáñez de Valdeiglesias .. | A ☞ ☞ + | |
| 515,4 | 8,2 | San Justo de la Vega | H ☞ ✕ ☞ + | Fin de la variante por carretera |
| 519,0 | 3,6 | Astorga | A P H ☞ ✕ ☞ + | |

| Σ Km | Km | Localidad | Servicios | Variantes / observaciones |
|-------------|-----------|--------------------------------|------------------|-----------------------------------|
| | FR | Castrillo dI Polvazares (1 FR) | H ☹ ✕ ☹ | |
| 523,6 | 4,6 | Murias de Rechivaldo | A P ☹ ✕ | |
| 528,2 | 4,6 | Santa Catalina de Somoza ... | A P H ☹ ✕ | |
| 532,4 | 4,2 | El Ganso | A P ☹ ✕ | |
| 539,4 | 7,0 | Rabanal del Camino | A P H ☹ ✕ ☹ | |
| 545,0 | 5,6 | Foncebadón | A P H ☹ ✕ | |
| 549,2 | 4,2 | Manjarín | P | |
| 556,2 | 7,0 | El Acebo | A P H ☹ ✕ ☹ | |
| 559,8 | 3,6 | Riego de Ambrós | A H ☹ ✕ ☹ | |
| 564,2 | 4,4 | Molinaseca | A P H ☹ ✕ ☹ + | |
| 568,2 | 4,0 | Campo | ☹ | |
| 572,0 | 3,8 | Ponferrada | A H ☹ ✕ ☹ + | |
| 577,0 | 5,0 | Columbrianos | ☹ ✕ ☹ + | |
| 579,8 | 2,8 | Fuentes Nuevas | ☹ ✕ ☹ + | |
| 581,8 | 2,0 | Camponaraya | ☹ ✕ ☹ + | |
| 587,8 | 6,0 | Cacabelos | A H ☹ ✕ ☹ + | |
| 592,0 | 4,2 | Valtuille de Arriba | | |
| 596,6 | 4,6 | Villafranca del Bierzo | A P H ☹ ✕ ☹ + | Inicio de la variante por Pradela |
| 602,0 | 5,4 | Pereje | A H ☹ | |
| 606,4 | 4,4 | Trabadelo | A H ☹ ✕ ☹ | Fin de la variante por Pradela |
| 610,0 | 3,6 | La Portela de Valcarce | P H ☹ ✕ | |
| 611,2 | 1,2 | Ambasmestas | P H ☹ ✕ | |
| 613,0 | 1,8 | Vega de Valcarce | A P H ☹ ✕ ☹ + | |
| 615,2 | 2,2 | Ruitelán | P ☹ ☹ | |
| 616,4 | 1,2 | Las Herrerías | H ☹ ✕ ☹ | |
| 620,0 | 3,6 | La Faba | A ☹ ☹ | |
| 622,4 | 2,4 | Laguna de Castilla | P | |
| 625,0 | 2,6 | O Cebreiro | A H ☹ ✕ ☹ | |
| 628,2 | 3,2 | Liñares | H ☹ ☹ | |
| 630,6 | 2,4 | Hospital da Condese | A H ☹ ✕ | |
| 633,6 | 3,0 | Alto do Poio | P H ☹ ✕ | |
| 637,0 | 3,4 | Fonfría | P H ☹ ✕ | |
| 639,4 | 2,4 | O Biduedo | P H ☹ ✕ | |
| 646,0 | 6,6 | Triacastela | A P H ☹ ✕ ☹ + | Inicio de la variante por Samos |
| 649,8 | 3,8 | San Xil | | |
| 656,6 | 6,8 | Furela | ☹ | |
| 659,2 | 2,6 | Calvor | A ☹ | |
| 660,0 | 0,8 | Aguiada | ☹ | |
| 661,0 | 1,0 | San Mamede do Camiño | P | |
| 664,0 | 3,0 | Sarria | A P H ☹ ✕ ☹ + | Fin de la variante por Samos |
| 668,2 | 4,2 | Barbadelo | A H ☹ ✕ | |
| 670,0 | 1,8 | Mercado da Serra | ☹ | |
| 674,6 | 4,6 | Morgade | P ☹ ✕ | |
| 676,6 | 2,0 | Ferreiros | A ☹ ✕ | |
| 677,2 | 0,6 | Mirallos | ☹ | |
| 686,0 | 8,8 | Portomarín | A P H ☹ ✕ ☹ + | |
| 690,8 | 4,8 | Toxibo | | |
| 694,0 | 3,2 | Gonzar | A P ☹ | |
| 698,0 | 4,0 | Hospital da Cruz | A ☹ ✕ | |
| 699,0 | 1,0 | Ventas de Narón | A P H ☹ ✕ | |
| 702,4 | 3,4 | Ligonde | A H ☹ ✕ | |
| 703,4 | 1,0 | Airexe | A ☹ ✕ | |
| 706,4 | 3,0 | Lestedo | P H ☹ ✕ | |
| 708,2 | 1,8 | Brea | ☹ ✕ | |
| 711,0 | 2,8 | Palas de Rei | A P H ☹ ✕ ☹ + | |
| 714,2 | 3,2 | San Xulián do Camiño | P ☹ | |
| 716,6 | 2,4 | Casanova | A P ☹ | |
| 720,2 | 3,6 | Leboreiro | A H ☹ ✕ | |
| 725,4 | 5,2 | Furelos | ☹ | |
| 726,2 | 0,8 | Melide | A H ☹ ✕ ☹ + | |
| 732,0 | 5,8 | Boente | ☹ ☹ | |

| Σ Km | Km | Localidad | Servicios | Variantes / observaciones |
|---|-----------|-------------------------------------|------------------|----------------------------------|
| 734,4 | 2,4 | Castañeda | H 🚰 🚰 | |
| 737,4 | 3,0 | Ribadixo da Baixo | A 🚰 ✕ | |
| 740,2 | 2,8 | Arzúa | A P H 🚰 ✕ 🚰 + | |
| 748,2 | 8,0 | Calle | 🚰 | |
| 751,4 | 3,2 | Salceda | 🚰 ✕ | |
| 756,8 | 5,4 | Santa Irene | A P 🚰 ✕ | |
| 758,6 | 1,8 | A Rúa | H | |
| 759,6 | 1,0 | Pedrouzo (Arca) | A H 🚰 ✕ 🚰 + | |
| 767,2 | 7,6 | San Paio | 🚰 ✕ | |
| 769,4 | 2,2 | Lavacolla | H 🚰 ✕ 🚰 + | |
| 774,0 | 4,6 | San Marcos | 🚰 ✕ 🚰 | |
| 774,6 | 0,6 | Monte do Gozo | A 🚰 ✕ 🚰 | |
| 779,4 | 4,8 | Santiago de Compostela | A P H 🚰 ✕ 🚰 + | |
| ----- Variante por Valcarlos ----- | | | | |
| | | Saint Jean Pied de Port | A P H 🚰 ✕ 🚰 + | |
| 8,0 | 8,0 | Arnéguy | H | |
| 11,4 | 3,4 | Valcarlos | A H 🚰 ✕ 🚰 + | |
| 27,6 | 16,2 | Roncesvalles | A H 🚰 ✕ | |
| ----- Variante por Castañares ----- | | | | |
| | | Orbaneja Riopico | 🚰 | |
| 3,4 | 3,4 | Castañares | 🚰 ✕ | |
| 13,6 | 10,2 | Burgos | A P H 🚰 ✕ 🚰 + | |
| ----- Variante por Villovieco ----- | | | | |
| | | Población de Campos | A 🚰 🚰 + | |
| 4,6 | 4,6 | Villovieco | 🚰 | |
| 6,4 | 1,8 | Villarmentero de Campos | 🚰 | |
| ----- Variante Vía Trajana ----- | | | | |
| | | Sahagún | A P H 🚰 ✕ 🚰 + | |
| 4,8 | 4,8 | Calzada del Coto | A 🚰 🚰 | |
| 14,1 | 9,3 | Calzadilla de los Hermanillos | A H 🚰 🚰 ✕ | |
| 37,7 | 23,6 | Mansilla de las Mulas | A H 🚰 ✕ 🚰 + | |
| ----- Variante por Villar de Mazarife ----- | | | | |
| | | Virgen del Camino | A H 🚰 ✕ 🚰 + | |
| 9,8 | 9,8 | Chozas de Abajo | 🚰 | |
| 14,2 | 4,4 | Villar de Mazarife | P H 🚰 ✕ 🚰 | |
| 24,0 | 9,8 | Villavante | 🚰 🚰 | |
| 29,2 | 5,2 | Hospital de Orbigo | A P H 🚰 ✕ 🚰 + | |
| ----- Variante por carretera ----- | | | | |
| | | Hospital de Orbigo | A P H 🚰 ✕ 🚰 + | |
| 11,6 | 11,6 | San Justo de la Vega | H 🚰 ✕ 🚰 + | |
| ----- Variante por Pradela ----- | | | | |
| | | Villafranca del Bierzo | A P H 🚰 ✕ 🚰 + | |
| 10,8 | 10,8 | Trabadelo | A H 🚰 ✕ 🚰 | |
| ----- Variante por Samos ----- | | | | |
| | | Triacastela | A P H 🚰 ✕ 🚰 + | |
| 5,8 | 5,8 | Renche | 🚰 | |
| 10,0 | 4,2 | Samos | A H 🚰 ✕ 🚰 + | |
| 23,6 | 13,6 | Sarria | A P H 🚰 ✕ 🚰 + | |

Nota: Si este documento te ha sido útil y tienes una web o un blog, ayuda a la difusión de Gronze con un enlace.